

Estudo de Demanda/Diagnóstico:



“Sábado: Chegamos na hora do almoço, comemos e depois de um tempo saímos para o passeio de barco e para a prática de wakeboard. Aliás, wakeboard é alucinante e muito difícil. A sensação de você não conseguir ficar em pé dá mais vontade de tentar de novo e de novo. Ficaria a tarde inteira praticando fácil, fácil. Ao voltar, foi o tempo de tomar banho e se deliciar com um jantar japonês. Como sou vegetariana, foi muito sushi de tomate seco, rúcula e cream cheese. Uma delícia!! Fomos dormir cedo, porque afinal estava morta de tanto cair de várias formas possíveis.”

“Domingo: Acordamos cedo e tomamos café. Recebemos algumas instruções sobre o roteiro do dia e de como ia ser praticado o rapel, em uma paredão de 90 metros ao lado da cachoeira. Antes foi sorteado alguns brindes para os participantes e eu GANHEI. Primeira vez na vida, nunca ganho nem bingo. Depois saímos novamente para pegar a lancha e ir em direção a cachoeira.

Chegando no local, existe uma pequena trilha de pura subida para chegar no topo do paredão e descer no rapel. Mas bem tranquila. Local lindo, natureza incrível e muito bem preservada.”



Estudo de Demanda/Diagnóstico:



Foto da Cascata Grande

Já o Parque Estadual Furnas do Bom Jesus, atrai vários Turistas preocupados com a preservação do meio ambiente e quem gosta de estar bem perto da natureza, observando a fauna, vegetação, canyons com declives de até 200 metros e suas belas cachoeiras, sete no total, sendo a maior com uma queda de água de 132 metros de altura.



Foto da 2ª queda da Cascata Grande

Estudo de Demanda/Diagnóstico:



Outro ponto muito explorado pelos Turistas de Aventura é o Rapel. Segundo o site e facebook Xtreme Adventure, o Rapel da Cachoeira do Fuzil, no Distrito de Igaçaba é um dos mais emocionantes para quem pratica esse tipo de esporte, isso sem contar a mais bela paisagem que o local proporciona a esse turista aventureiro. Veja foto ao lado que desafio.

Outra atividade turística muito explorada em nosso Município é o turismo de aventura, representando principalmente pelas trilhas de Mountain Bike e o rapel. Frequentemente ocorre na Cidade passeios de bicicletas e competições de rapel. Vejamos como foi o 1º Circuito de Mountain Bike Estância Alto da Serra:



Concentração dos Ciclistas no Trevo de Entrada

Estudo de Demanda/Diagnóstico:



Atletas do 1º Ecoturismo de Mountain Bike concentrados na beira da rodovia. Tomando uma gás para o trecho em terra.

Agora a aventura é pelas estradas de terra, muita adrenalina e esforço físico nos pedais a fim de desbravar belas paisagens.



Depois de muito pedalar, nada mais recompensador do que encontrar uma bela cachoeira para se refrescar.



Essa é a camiseta oficial do evento, Adrenalina e Ecoturismo, esses são nossos valores.



Estudo de Demanda/Diagnóstico:



O Turismo de aventura é muito explorado em nosso Município, principalmente os passeios de Mountainbike e trilhas que em grande maioria sempre chega a uma Cachoeira de águas refrescantes. O Professor Reinaldo Sampaio de Souza da RC Studio Fitness é um incentivador do esporte e do turismo e, realiza frequentemente grupos de várias cidades da região para explorar, conhecer e desfrutar de toda beleza turística de nossa Cidade. São passeios de bike, trilhas e visitação aos mais diversos pontos turísticos aqui localizados.

E vem mais aventura em cima de uma bicicleta. Trata-se do 5º Passeio CR Bike que vai explorar novas trilhas e visitar muitos atrativos turísticos da região. É o turismo de aventura sempre em evidência. Não basta descobrir novos caminhos e paisagens espetaculares, é a adrenalina correndo pelas veias e a preocupação com a saúde e o bem estar individual de cada atleta participante. Isso é turismo, isso é lazer!

5º Passeio CR BIKE DE PEDREGULHO

27 AGOSTO 2017

Local: **PEDREGULHO-SP**
EM FRENTE AO CENTRO CULTURAL

INSCRIÇÃO: **1 Kilo de Alimento não perecível**

OS PRIMEIROS 90 INSCRITOS GANHARÃO UMA CAMISETA

ORGANIZAÇÃO E REALIZAÇÃO: CRISTIANO MACEDO - FONE: (16) 99103-4535

APÓIO:

SC	INICIO DAS INSCRIÇÕES: 08:30 HS	DJ
DEL AGUA E BEBIDA LIQUIGÁS	INICIO DO PASSEIO: 09:00 HS	ARMAZEN BERAL
Cardoso	EM CUMTO UMA VIDA SEM DORÇAS	Trôta
Polícia Militar	NOSSA MISSÃO	Sabor Alta
STOP	EM FRENTE AO CENTRO CULTURAL	BAR DO BAIANO
NEW BIKE	BAR DO BAIANO	BAR DO BAIANO
BAR DO BAIANO	BAR DO BAIANO	BAR DO BAIANO
BAR DO BAIANO	BAR DO BAIANO	BAR DO BAIANO

Estudo de Demanda/Diagnóstico:



Pedregulho, devido seu relevo e por estar próximo a serra da Canastra, foi contemplado com varias cachoeira, grutas e canyons repletos de grandes paredões de rocha que se transformam para aquele turista adpto ao esporte radical, em uma grande área de lazer. Por isso, frequentemente recebemos turistas de várias regiões do Estado de São Paulo. Vejamo nossos turistas em atividade:

Descida em rapel da Furna da Estância Alto da Serra. Turismo de aventura em busca de adrenalina e belas imagens.



Segurança sempre acima de tudo. Nossos guias sempre orientando os visitantes quanto a checagem de todos os itens de segurança. Rapel tranquilo, esse é o lema.



2. Demanda/Diagnóstico, Inventário/Pesquisa e Pontos Fracos e Fortes:

2.2. Inventário/Pesquisa de Demanda:

A Pesquisa de demanda turística tem como objetivo identificar o perfil, comportamento e opinião dos visitantes e moradores. Esses subsídios colaboram para elaboração de uma política voltada para o turismo no município, a fim de tornar Pedregulho como um destino atrativo aos turistas. Outra importante utilidade da pesquisa, é que permite descrever e compreender as relações entre variáveis de forma mais rápida, identificando assim os problemas e formulando as possíveis soluções. Esta ação é importante para a tomada de decisões, pois a partir dos resultados são traçados rumos para o turismo na cidade.

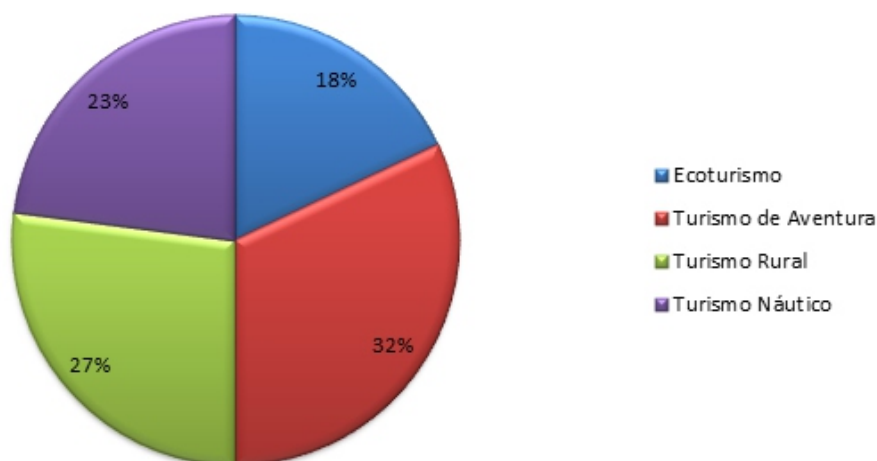
Para coleta de informação, foi utilizado um questionário padrão, porém simplificado, para não gerar estresse no turista entrevistado e ou possível resposta equivocada, tendo em vista que o turista quer mesmo é aproveitar seu tempo visitando os pontos de atração, porém contendo com os principais itens para elaboração do estudo de demanda, conforme orientação e parâmetros da Organização Mundial do Turismo tais como: Proveniência dos Turistas, Motivação e tipo de Turismo procurado, Média de Idade dos Turistas, Média de Gastos, Sexo dos Turistas e Expectativa e Intenção de retorno. Vejamos os dados em gráfico (período de seis meses e 72 formulários com respostas voluntárias):

PREFEITURA MUNICIPAL DE PEDREGULHO DEPARTAMENTO DE TURISMO PESQUISA DE DESTINO TURISTICO:	
PROCEDÊNCIA: <input type="checkbox"/> RIBEIRÃO PRETO E REGIÃO <input type="checkbox"/> FRANCA E REGIÃO <input type="checkbox"/> TRIANGULO MINEIRO <input type="checkbox"/> OUTRAS REGIÕES	QUANTO GASTOU NA CIDADE: COM TRANSPORTE _____ VISITAÇÃO _____ PRESENTES _____ REFEIÇÕES _____ PERNOITE _____
PERÍODO DE VISITAÇÃO: <input type="checkbox"/> FINAL DE SEMANA EM ALTA TEMPORADA <input type="checkbox"/> FINAL DE SEMANA EM BAIXA TEMPORADA <input type="checkbox"/> SEMANA EM ALTA TEMPORADA <input type="checkbox"/> SEMANA EM BAIXA TEMPORADA	QUAL SUA IDADE: <input type="checkbox"/> DE 11 A 20 ANOS <input type="checkbox"/> DE 21 A 30 ANOS <input type="checkbox"/> DE 31 A 40 ANOS <input type="checkbox"/> DE 41 A 50 ANOS <input type="checkbox"/> DE 51 A 60 ANOS <input type="checkbox"/> OUTRAS IDADES
QUAL TIPO DE TURISMO PROCURA: <input type="checkbox"/> ECOTURISMO <input type="checkbox"/> TURISMO DE AVENTURA <input type="checkbox"/> TURISMO RURAL <input type="checkbox"/> TURISMO NAÚTICO	EXPECTATIVA E INTENSÃO DE RETORNO: <input type="checkbox"/> BOA <input type="checkbox"/> MÉDIA <input type="checkbox"/> RUIM
QUAL O SEU SEXO: <input type="checkbox"/> MASCULINO <input type="checkbox"/> FEMININO	

Modelo simplificado de pesquisa de mercado turístico. Em estudos, foi comprovado que o entrevistado não gosta de responder pesquisas longas, sendo que quando isso ocorre o entrevistado muitas vezes acaba respondendo de forma aleatória e não precisa, somente para se ver livre do entrevistador ou até mesmo do formulário de pesquisa.

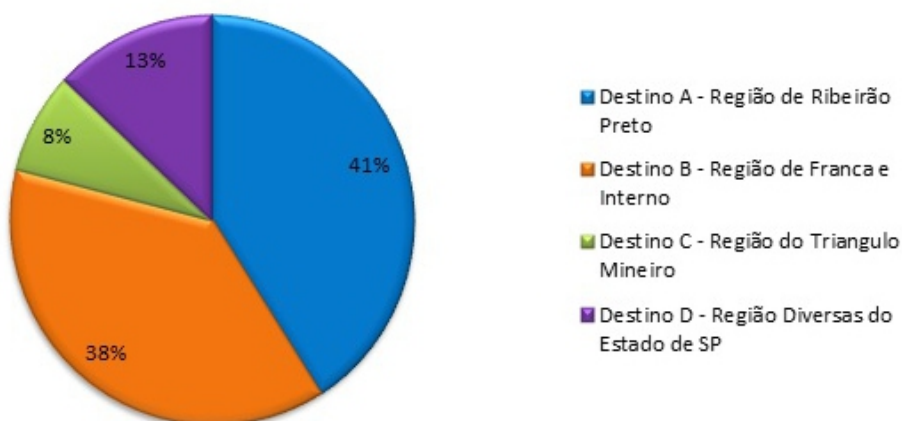
Inventário/Pesquisa de Demanda:

MOTIVAÇÃO/TIPO DE TURISMO



Esse gráfico orienta que o tipo de turismo procurado na região é mais voltado para toda linha de turismo relacionado com a natureza. Que, no caso do município de Pedregulho, foi privilegiada. Objetivo final de classificação turística.

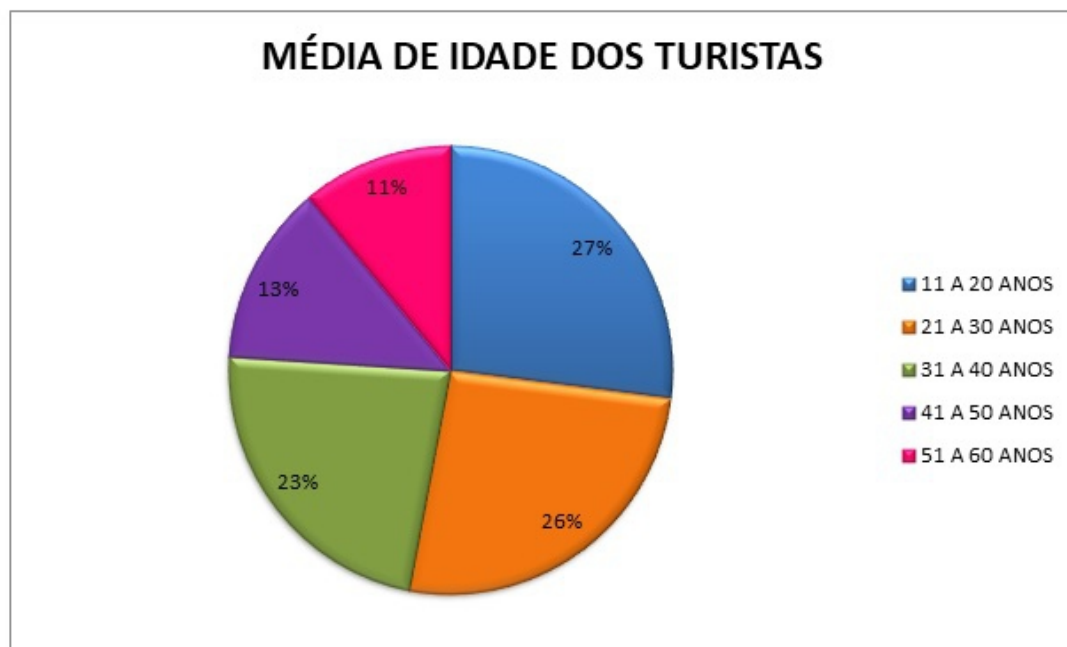
PROCEDÊNCIA DOS TURISTAS



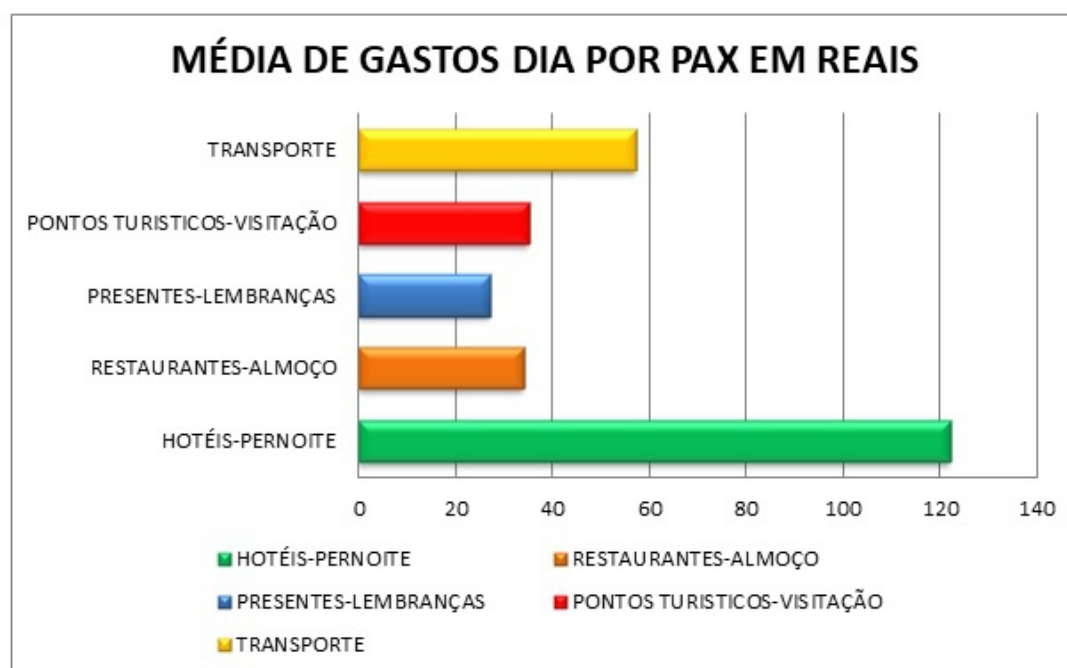
Já esse gráfico tem como objetivo informar de onde e ou qual região vem o turista que visita nossa cidade. Com essa informação podemos trabalhar melhor o aspecto de divulgação e publicidade.



Inventário/Pesquisa de Demanda:



Na pesquisa, um ponto importante é saber a média de idade dos turistas que freqüentam nossa cidade para orientar quanto ao investimento e infraestrutura com propósito de oferecer local seguro e agradável.

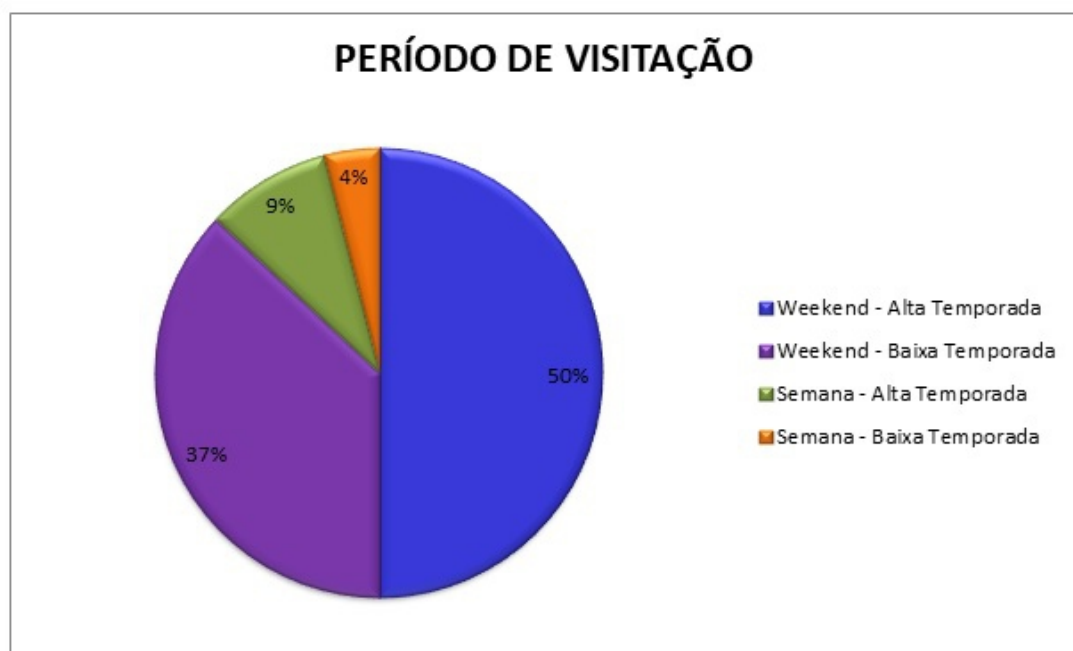


Com esses dados da pesquisa, conseguimos analisar a média de gastos e onde eles são realizados. Com essas informações é possível traçar estratégias para cada setor envolvido.

Inventário/Pesquisa de Demanda:



Por essa pesquisa, conseguimos mapear quantos são homens e quantos são mulheres que visitam nossos pontos turísticos, com foco mais voltado para o turismo de aventura, o percentual de homens foi maior do que os das mulheres.



Essa informação abrange em qual período o turista vem nos visitar. Através dela conseguimos monitorar os picos de visitação e quando é necessário um maior aporte de pessoal.



Inventário/Pesquisa de Demanda:



Dentre os dados colhidos na pesquisa, um dos mais importantes é o de expectativa e intenção de retorno. Com ele conseguimos analisar se o nosso turista ficou satisfeito com tudo que viu e sentiu quando da sua visita.

2.2.3. Pontos fracos e Fortes:

FRAQUEZAS	FORTALEZAS
BAIXO ENVOLVIMENTO POR PARTE DA INICIATIVA PRIVADA.	BELO LAGO DA REPRESA DA USINA HIDROELETRICA DE ESTREITO.
OFERTA DE TURISMO PRINCIPALMENTE POR MEIOS DE HOSPEDAGENS, FALTA DE ALTERNATIVAS.	MUITA BELEZA NATURAL.
MÃO DE OBRA QUALIFICADA PARA O ATENDIMENTO AOS TURISTAS.	ATRATIVOS VOLTADOS PARA ESPORTES RADICAIS QUE FAVORECE PARCELA DE ELABORAÇÃO DE CAMPEONATOS.
OPÇÃO GASTRONOMICA DE BAIXA QUALIDADE E PADRÃO INTERNACIONAL.	AUMENTO DO FLUXO DE TURISTAS DE SEGUIMENTO DE AVENTURA, NÁUTICA E RURAL.
FALTA DE UMA BOA SINALIZAÇÃO TURÍSTICA.	ESTAR POSICIONADO EM UMA REGIÃO DO ESTADO DE SÃO PAULO DE GRANDE POTENCIAL ECONÔMICO.
TRANSPORTE COLETIVO MUNICIPAL DE BAIXA QUALIDADE.	CLIMA ANUAL AGRADÁVEL.
MUITA ESTRADA DE TERRA A PERCOSSO PARA CHEGAR NOS PRINCIPAIS PONTOS TURÍSTICOS.	BOA MALHA VIÁRIA DE ACESSO E BOM RODOVIÁRIO POR ASFALTO.
FALTA DE BANHEIROS PÚBLICOS E PRAÇAS.	



3. Pontos Turísticos:

Vamos agora adentrar no inventário e diagnóstico dos nossos pontos turísticos. Ali foram apontadas orientações de como chegar lá e seus pontos fracos, com a visão de um turista a fim de orientar futuros investimentos em cada ponto turístico na cidade. Com fotos e breves comentários esse trabalho busca mostrar a realidade atual dos principais pontos turísticos da região. Os pontos turísticos da nossa cidade são muito importantes, pois, além de gerarem empregos, eles também possibilitam a vinda de pessoas de outros lugares do mundo. Os atrativos turísticos, por sua vez, também criam possibilidades para a revitalização da identidade cultural, a preservação de patrimônios, bens culturais, tradições e costumes da população local estimulando assim a participação da comunidade no desenvolvimento da atividade turística e conseqüentemente da sociedade.

3.1. Cachoeira do Fuzil:

Com uma beleza cênica incomparável, a Chácara do Fuzil como é conhecida, tem sua construção datada no ano de 1900, no antigo estilo de Casarão. Possui bastante verde ao seu redor, piscina adulto e infantil, área para churrasco, três varandas, bilhar, TV com SKY e muito mais. Ótima opção para descanso e lazer com a família.

Localizada no Distrito de Igaçaba, no município de Pedregulho tem um acesso muito fácil. O turista para chegar lá tem que seguir pela Rodovia Cândido Portinari, SP334, até a entrada do Distrito de Igaçaba que fica na altura do Km 455 dessa rodovia. Entrando em direção ao Distrito, o turista tem que seguir pela vicinal de acesso até o final dela, encontrando então a Rua Ângela Mozzato Giron. Siga por essa rua até encontrar a Igreja, assim que passar a praça a sua frente vire à esquerda e siga por essa rua até o final dela que acaba numa estrada de terra. Chegando lá, bem em frente, a sua direita fica a entrada da Chácara São José (Fuzil), um pouco à frente, fica a sede e pousada.

Cachoeira do Fuzil:



Vista da sede ao chegar, é só estacionar seu carro e aproveitar a vista e a hospitalidade.

A sede da Fazenda e Pousada do Fuzil é colonial, preserva todas características das antigas casas dos Coronéis do café.




Foto da área da piscina e área de churrasco, lazer total.

Essa imagem é da entrada da Fazenda do Fuzil onde fica localizada sua Pousada.



Cachoeira do Fuzil:

Sobre a cachoeira, o turista vai encontrar paisagens agradáveis e bem desafiadoras. Ideal para aquele turista aventureiro, pois o local oferece muitas opções para prática do Rapel. São paredes de rochas cortadas na vertical em conjunto com uma mata típica da Serra da Canastra. Tudo isso sem contar com o veio de água que desce de uma altura aproximada de 70 metros. A única coisa triste é que é quase impossível tomar banho debaixo dessa cachoeira, o acesso é bem difícil e a base dela é fechada por rochas, isso sem contar que existe um grande tronco de árvore que caiu do topo da cachoeira devido à erosão. Por se tratar de local e ambiente natural, sempre é bom colocar informações do quanto é importante a questão da segurança, sendo assim, colocação de calçados e roupas apropriados para trilha com proteção para picada de cobras são indicados, sem contar um kit de primeiros socorros, equipamento de segurança para rapel caso seja o seu objetivo turístico e uma boa máquina fotográfica. Vamos a Cachoeira? Siga as orientações e veja as fotos:



Fotos da cachoeira principal e seu paredão de rocha, um espetáculo para rapel.

Cachoeira do Fuzil:



Logo que o turista passa a cerca ou porteira, o turista vai ter que caminhar por uma trilha até chegar num bambuzal.




Para aquele turista aventureiro, durante o percurso vai encontrar uma pequena cachoeira onde o mesmo vai poder se refrescar.

A entrada da cachoeira do Fuzil, fica a aproximadamente uns 3 km da sede seguindo pela estrada de terra. Ao passar essa passarela, a entrada fica logo à direita.



A trilha segue por um riacho, em meios a pedras e mata nativa.



3.2. Estância Alto da Boa Vista:

A Estância Alto da Boa Vista, localizada no Distrito de Estreito, oferece boa opção para o turista que queira aproveitar seu valoroso dia de descanso observando a natureza, curtindo a piscina de água natural (mina), área para camping e seus vários quiosques equipados com churrasqueiras individuais. O local também foi privilegiado pela natureza com uma cachoeira e um belo canyon que da vista ao lago da represa da Usina Hidroelétrica de Furnas.

Voltada também para o turismo de aventura, a Estância Alto da Boa Vista recepciona eventos de mountain bike, rapel e trilhas. “Venha caminhar em meio à natureza preservada, cachoeira, minas d'agua por todos os lados, mata, amizades e muita energia positiva. Trilha com bastante mata fechada, relevo com trechos acentuados, caminhada no riacho com grandes pedras que formam pequenas grutas, cascatas com poço para banho terminando em uma cachoeira com mais de 50 metros com uma vista panorâmica maravilhosa para o lago de Furnas/Estreito”, conforme indica o site Xtreme Adventure.

Para chegar lá é bem fácil. Seguindo pela Rodovia Cândido Portinari, SP 334, vindo de Franca o turista vai entrar no trevo com indicação Usina de Estreito. Seguindo pela Vicinal Antônio Giolo, sentido a Usina marque no velocímetro do seu carro aproximadamente 11,8 Km, no meio da serra, à sua direita de quem desce, você vai encontrar esse atrativo turístico.



O turista que vem apreciar a estrutura da Estância, usando o último quiosque, pode se deparar com uma vista privilegiada.

Estância Alto da Boa Vista:



Estruturado com quiosques individuais para churrasco, a Estância Alto da Serra recebe freqüentemente turistas da região que vem aproveitar essa beleza natural.

Uma piscina de água natural, vinda da mina e sempre renovada.



Com água bem tratada, os turistas vão poder se refrescar sem preocupação.



Num futuro próximo, os turistas aventureiros vão poder descer esse canyon de tirolesa, vai ser uma aventura de quase 1,5 km.



Estância Alto da Boa Vista:



A imagem por si só fala tudo. Mas, imagine você se refrescando nessas águas naturais dessa bela cachoeira. Isso é o que acontece freqüentemente com os turistas que vêm visitar nossa cidade.

Esse é o percurso onde o turista aventureiro percorre em sua trilha com destino a cachoeira da Estância Alto da Boa Vista, água limpa e cristalina.



Estância Alto da Boa Vista:



A natureza sempre presente na Estância onde o turista vai encontrar macacos livres e soltos perambulando pelo local. Sempre é bom lembrar, nunca alimente os animais silvestres, a natureza agradece.

E porque não se falar em gastronomia? Na Estância Alto da Serra o turista ou visitante vai poder saborear porções de peixe ou diversas, sem contar que vai poder encontrar bebidas bem geladas.



3.3. Parque Estadual Furnas do Bom Jesus:

O nome Parque Estadual das Furnas do Bom Jesus se deve ao fato do parque estar inserido em parte da área do Vale do Bom Jesus, o qual apresenta forma de cânion ou furna. A grande vocação do parque é a conservação *in situ* e *ex situ* de suas essências nativas por apresentar representativo fragmento do ecossistema de cerrado e floresta estacional semi-decidual, remanescente de Mata Atlântica. Dentre os principais pontos turísticos do município, podemos destacar o Parque Estadual das Furnas do Bom Jesus, onde os visitantes fazem caminhadas em trilhas, contemplações da paisagem, trekking, entre outros. A fonte de águas termais de Águas Quentes é um ponto bastante procurado para lazer e recreação, principalmente em finais de semana e feriados, onde as pessoas banham-se em suas águas com valor medicinal e temperaturas em torno de 26° centígrados, e por ser um local aconchegante e tranquilo. Um passeio muito bom para quem ama o verde. Estando na cidade é possível ir caminhando até o Parque Estadual. No local, trilhas bem cuidadas, belas quedas d'água devido uma vasta oferta de cachoeiras e muitas espécies de árvores; tem também um pequeno mirante de onde se pode ter uma ampla visão do vale. Local muito recomendável para estudantes conhecerem e aprenderem sobre a natureza.

O acesso à sede é realizado pela Avenida Orestes Quércia, aproximadamente a 700 metros do bairro Santa Cruz, no sentido centro bairro à esquerda ou, de quem vem de Franca via acesso Portal da Cidade, seguindo pela mesma avenida acima informada, no sentido bairro centro a entrada fica à direita, logo após a Empresa COCAPEC. Existe outro acesso para o interior do parque, em terra, que parte do núcleo Chapadão, próximo à Rodovia Cândido Portinari, seguindo para o fundo da furna, percorrendo-se uma distância de aproximadamente três quilômetros.



Portal de entrada do Parque Estadual Furnas do Bom Jesus, local onde turistas vão poder sentir toda energia que a natureza pode proporcionar.